



Biotop-Nr. 7737-0087-001

ABSP-Nr. 7737 B87 "Lauf der Sempt nordöstlich von Markt Schwaben"

ABSP Schwemmkörpergebiet

Markt Markt Schwaben
Schloßplatz 2
85570 Markt Schwaben


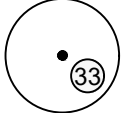



Bebauungsplan Nr. 89
für das Gebiet "ehemaliges Kläranlagengelände am Sägmühlenweg"
Flur-Nr. TF 1463/11, Gmkg Markt Schwaben



Baumbestandsplan

Maßstab:	1 : 500	Projekt Nr.:	0707
Datum:	17.09.2020	Plan Nr.:	1.0
Geändert:	04.06.2020, 18.03.2021, 22.04.2021	Datei:	0707100A - 05.dwg
Bearbeiter:	mt / nz / ssc / ds	Plangröße:	A3

Monika Treiber, Dipl.-Ing., Landschaftsarchitektur und Stadtplanung
Erich-Holthaus-Straße 8, 82211 Herrsching am Ammersee
Tel. 08152 / 3153, Fax 08152 / 40643
info@landschaftsarchitektur-treiber.de

LEGENDE

-  Baum Bestand mit Nummerierung - Beschreibung im Baumkataster
-  Baum Bestand nicht erhaltenswert
-  Sträucher Bestand mit Nummerierung laut Baumkataster
-  Umgriff Planungsgebiet
-  Biotope

-  Arten- und Biotopschutzprogramm Schwerpunktgebiet des Naturschutzes z.B. ABSP 175/E bedeutsam für die Wechselkröte und stark gefährdete Tagfalterarten
-  Arten- und Biotopschutzprogramm ABSP regional bedeutsam (II) durch artenreiche Gewässervegetation sowie hohen Strukturreichtum der Anzinger Sempt mit besonders klarem Wasser, kleinen Wasserfällen und unterhöhlten Uferpartien