







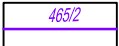

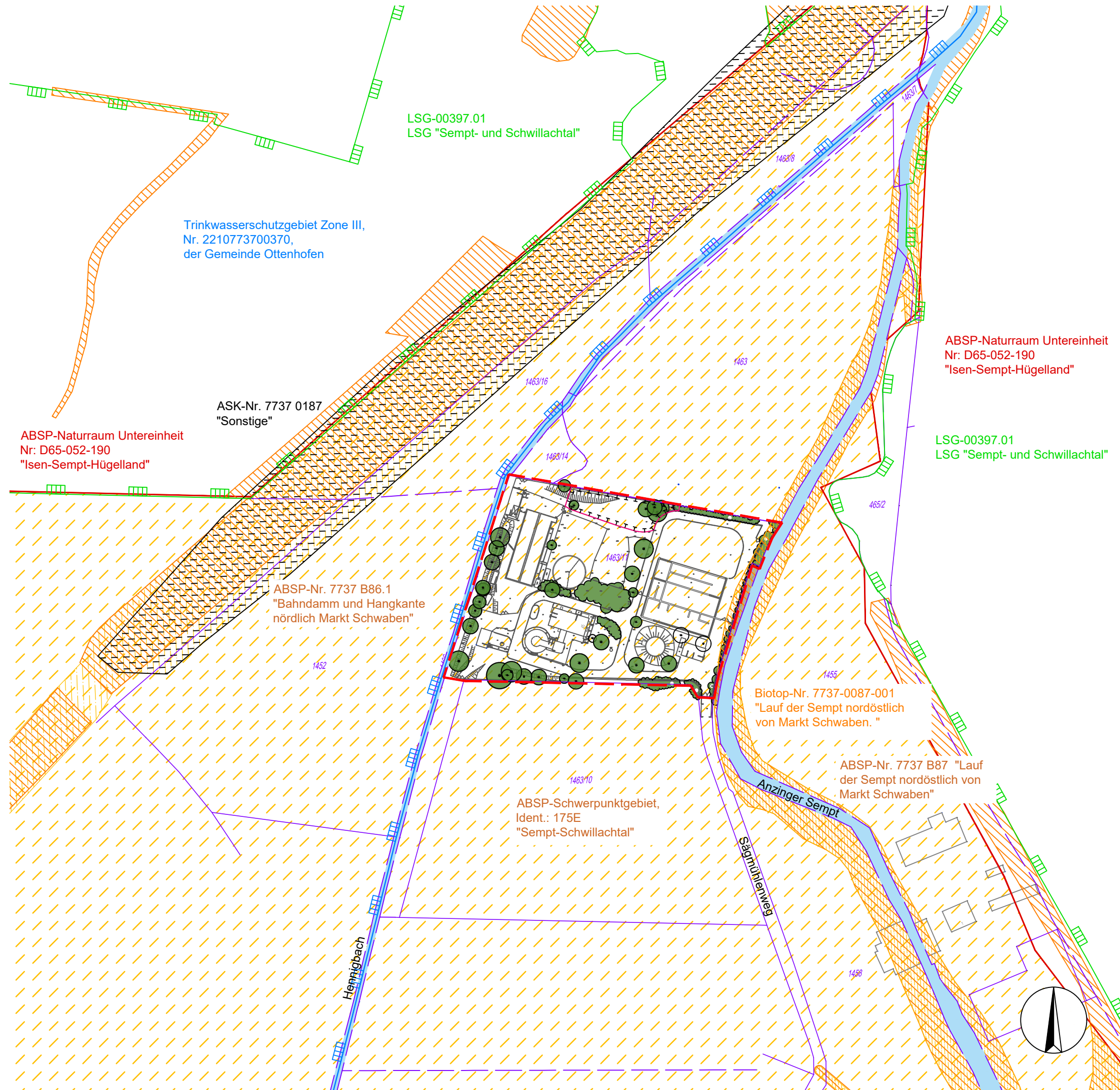


LEGENDE

-  Landschaftsschutzgebiet
-  Trinkwasserschutzgebiet
-  Biotop
-  Arten- und Biotopschutzprogramm Schwerpunktgebiet des Naturschutzes
-  Arten- und Biotopschutzprogramm ABSP regional bedeutsam (II)
-  Artenschutzkartierung "Sonstige"
-  Naturraum - Untereinheiten (ABSP)
-  Umgriff Planungsgebiet
-  Flurstücke, mit Flurstücksnummern
-  Fließgewässer



Markt Markt Schwaben
 Schloßplatz 2
 85570 Markt Schwaben

Bebauungsplan Nr. 89
 für das Gebiet "ehemaliges Kläranlagengelände am
 Sägmühlenweg"
 Flur-Nr. TF 1463/11, Gmkg Markt Schwaben

Bestandsplan mit Schutzgebieten

Maßstab:	1 : 2000	Projekt Nr.:	0707
Datum:	17.09.2020	Plan Nr.:	1.1
Geändert:	06.05.2020, 20.05.2020, 04.06.2020, 18.03.2021, 22.04.2021	Datei:	0707100A - 05.dwg
Bearbeiter:	mt / nz / ssch / ds	Plangröße:	A3

Monika Treiber, Dipl.-Ing., Landschaftsarchitektur und Stadtplanung
 Erich-Holthaus-Straße 8, 82211 Herrsching am Ammersee
 Tel. 08152 / 3153, info@landschaftsarchitektur-treiber.de